PLANIMETRIA
SCALA 1:100

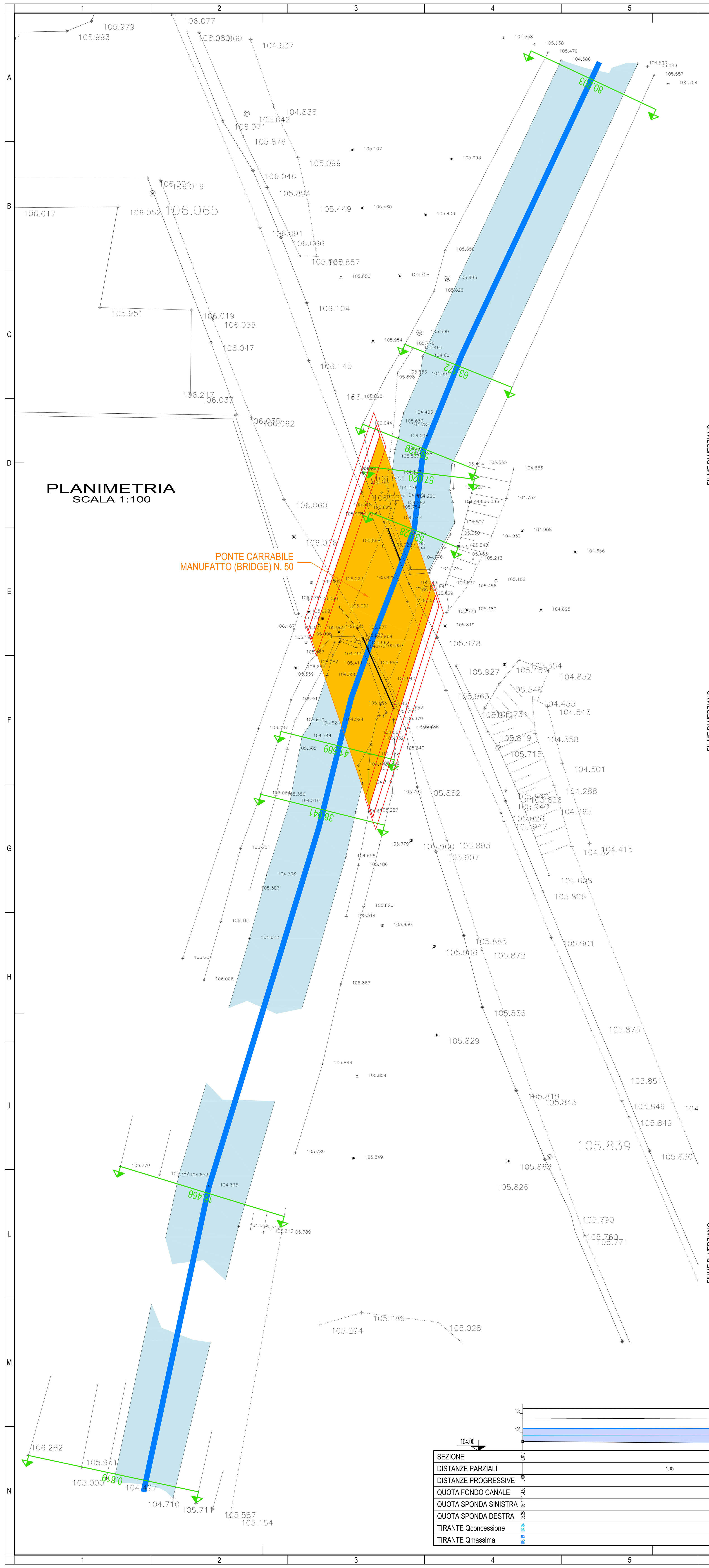

SEZIONI TRASVERSALI
SCALA 1:50

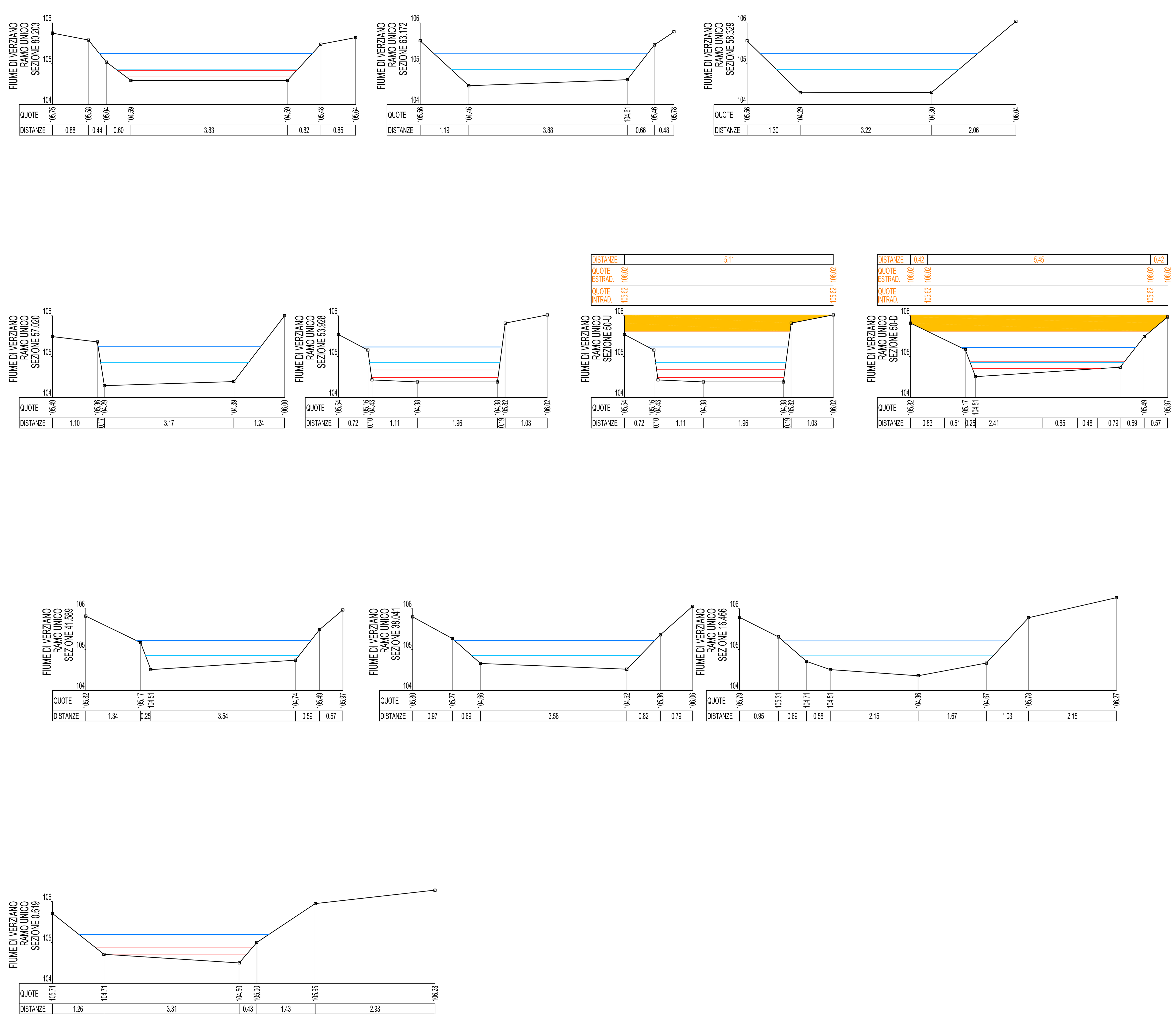

LEGENDA SEZIONI
- FONDO CANALE
- PONTI (BRIDGES) INSERITI NEL MODELLO
- INEFFECTIVE FLOW AREAS
- TIRANTE PER TRANSITO PORTATA DI CONCESSIONE
- TIRANTE PER TRANSITO PORTATA MASSIMA
- ALTEZZE CRITICHE (PER CIASCUN EVENTO)
- LIVELLO ENERGETICO (PER CIASCUN EVENTO)

PROFILO LONGITUDINALE
SCALA 1:100

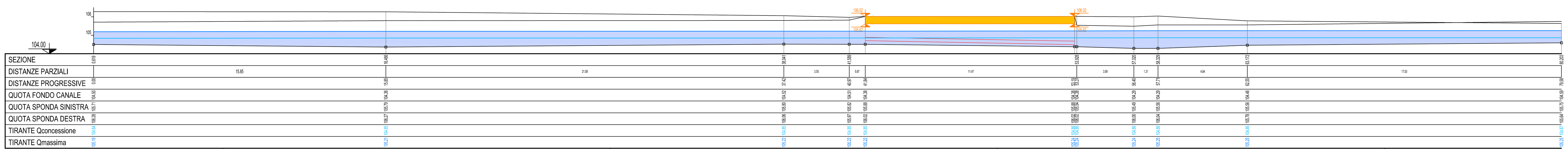

LEGENDA PROFILO
- FONDO CANALE
- SPONDA SINISTRA
- SPONDA DESTRA
- PONTI (BRIDGES) INSERITI NEL MODELLO
- TIRANTE PER TRANSITO PORTATA DI CONCESSIONE
- TIRANTE PER TRANSITO PORTATA MASSIMA
- ALTEZZE CRITICHE (PER CIASCUN EVENTO)
- LIVELLO ENERGETICO (PER CIASCUN EVENTO)

COMUNE DI FLERO
PROVINCIA DI BRESCIA

REALIZZAZIONE NUOVO PERCORSO CICLOPEDONALE
LUNGO VIA DELLE FORNACI

PROGETTO DEFINITIVO - ESECUTIVO

VERIFICA DI COMPATIBILITA' IDRAULICA DELLE OPERE
(Direttiva Autorità di Bacino del Fiume Po 11.05.1999)

PROGETTISTA:
Dott. Ing. GIANLUCA BRESCIA
Ord. Ingg. di Brescia sez. B N° 66

TECNICO COMPILATORE:
Dott. Ing. ANTONIO DI PASQUALE
Ord. Ingg. di Brescia N° 3362

n°	disegnatore	controllo	data	revisione
4				
3				
2				
1				

RAPPRESENTAZIONE GRAFICA DEL MODELLO IDRAULICO DELLO STATO DI PROGETTO E DEI RELATIVI RISULTATI: PLANIMETRIA, PROFILO LONGITUDINALE, SEZIONI TRASVERSALI

2

disegnatore	controllo	data	scala	file
ADP	GB	MAG. 2021	VARIE	20042_Tavola_2.dwg