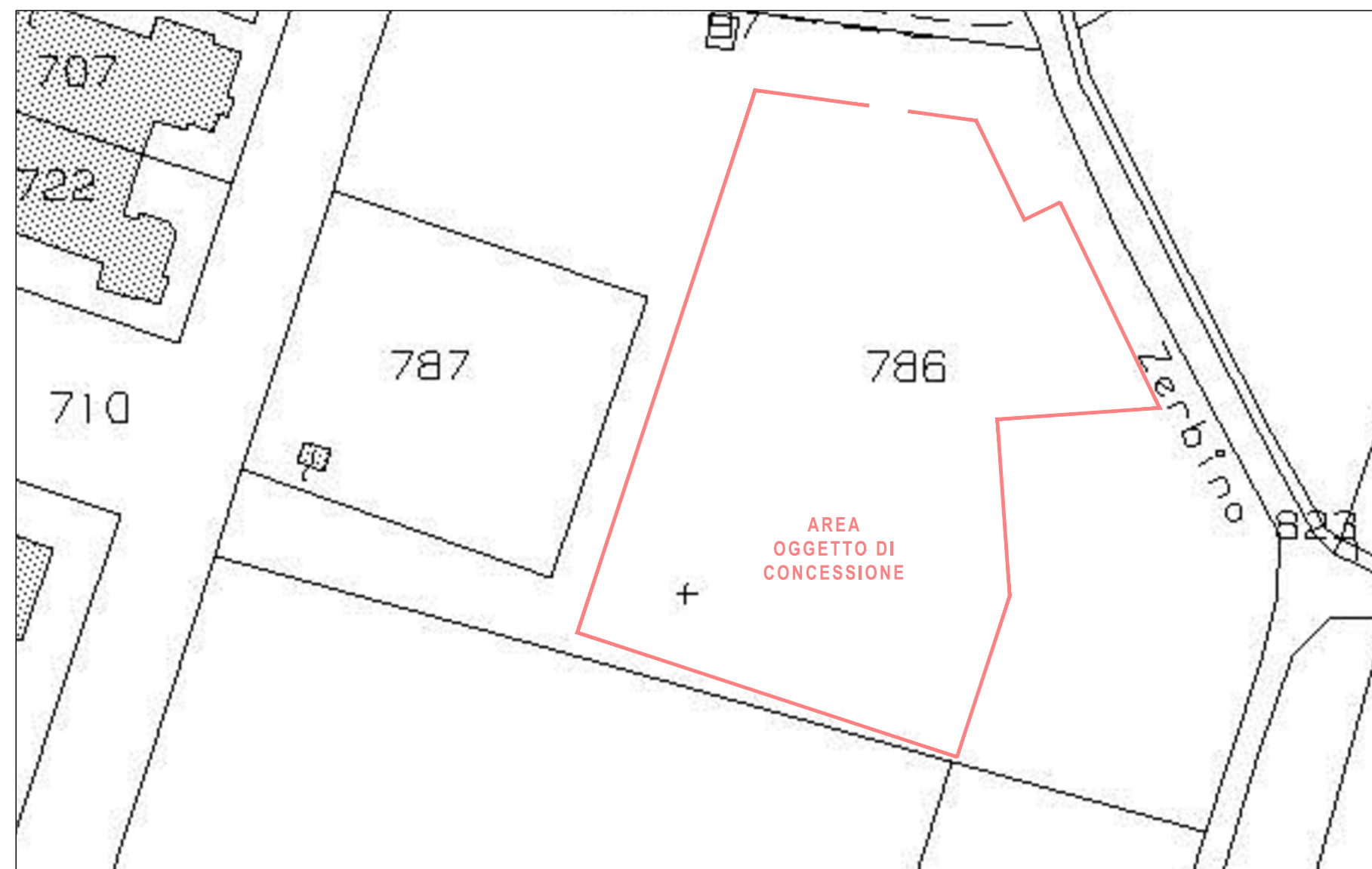



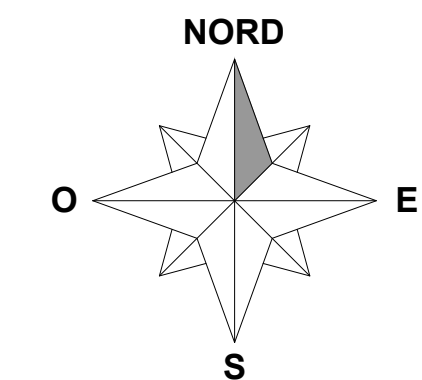
ESTRATTO PGT: PIANO DELLE REGOLE - DISCIPLINA DEGLI AMBITI E DEGLI ELEMENTI TERRITORIALI - ELABORATO V_2018_PDR_Tav02a_2000 - NOV. 2018 - SCALA 1:2000



ESTRATTO MAPPA CATASTALE - SCALA 1:1000



ORTOFOTO - SCALA 1:2000



PROVINCIA DI BRESCIA
Comune di Flero

PROGETTO DI FATTIBILITA' TECNICO ECONOMICA DELLE OPERE PER LA REALIZZAZIONE DI UN'AREA, DI PROPRIETA' DEL COMUNE DI FLERO IDENTIFICATA AL CATASTO TERRENI AL FG. 1 PLLA 786, PER SVOLGERE ATTIVITA' DI PROTEZIONE CIVILE

DISEGNO N.

01

DESCRIZIONE DEL DISEGNO: INDIVIDUAZIONE INTERVENTO _ CARTOGRAFIA
Via XX Settembre

DATA
AGOSTO 2022

COMMITTENTE: COMUNE DI FLERO
P.zza IV Novembre, nr. 4 _ 25020 Flero (BS)

SCALA
1:500
REV.
00

Area della Programmazione e Gestione del Territorio
P.zza IV Novembre, nr. 4 _ 25020 Flero (BS)