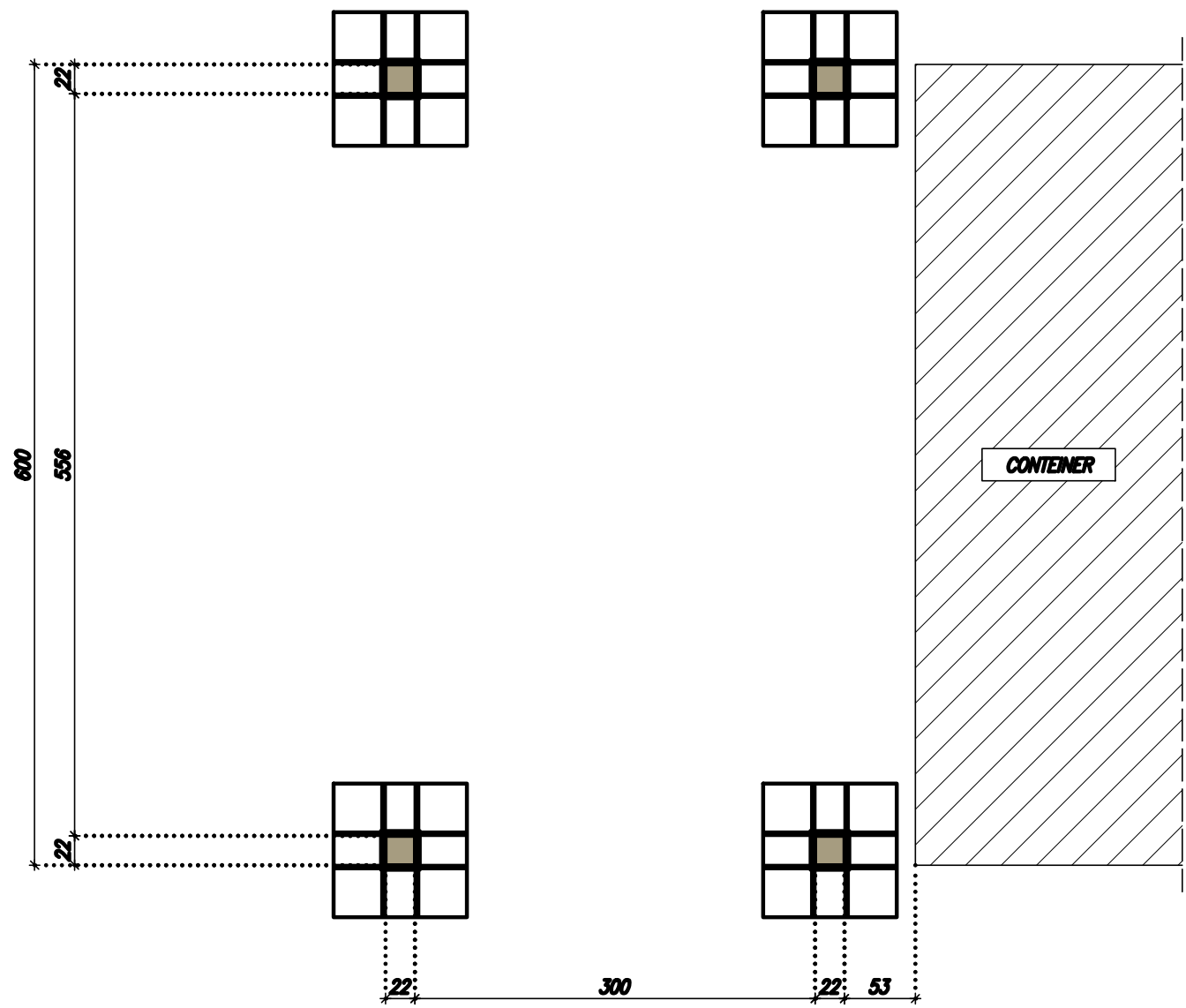
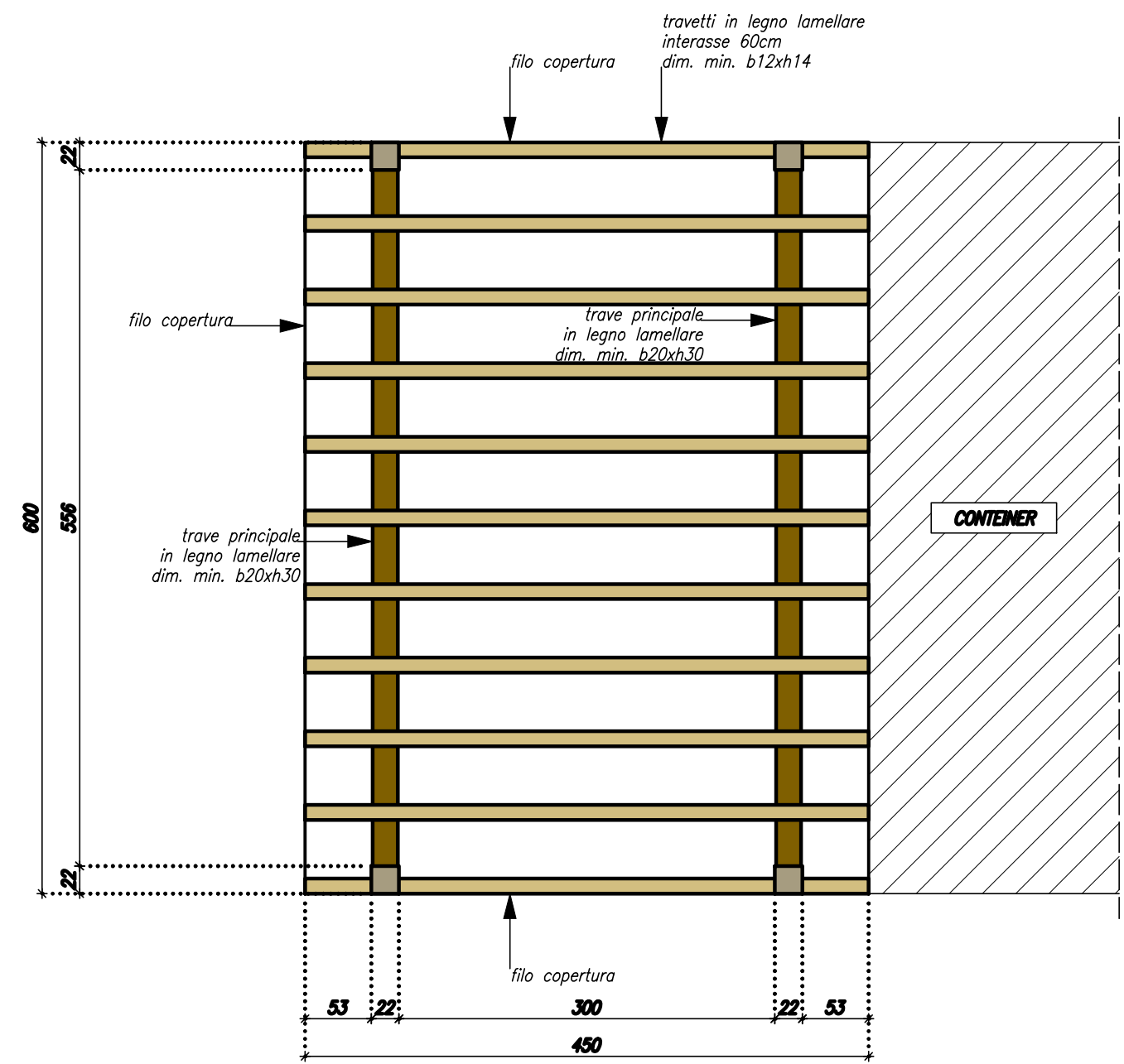


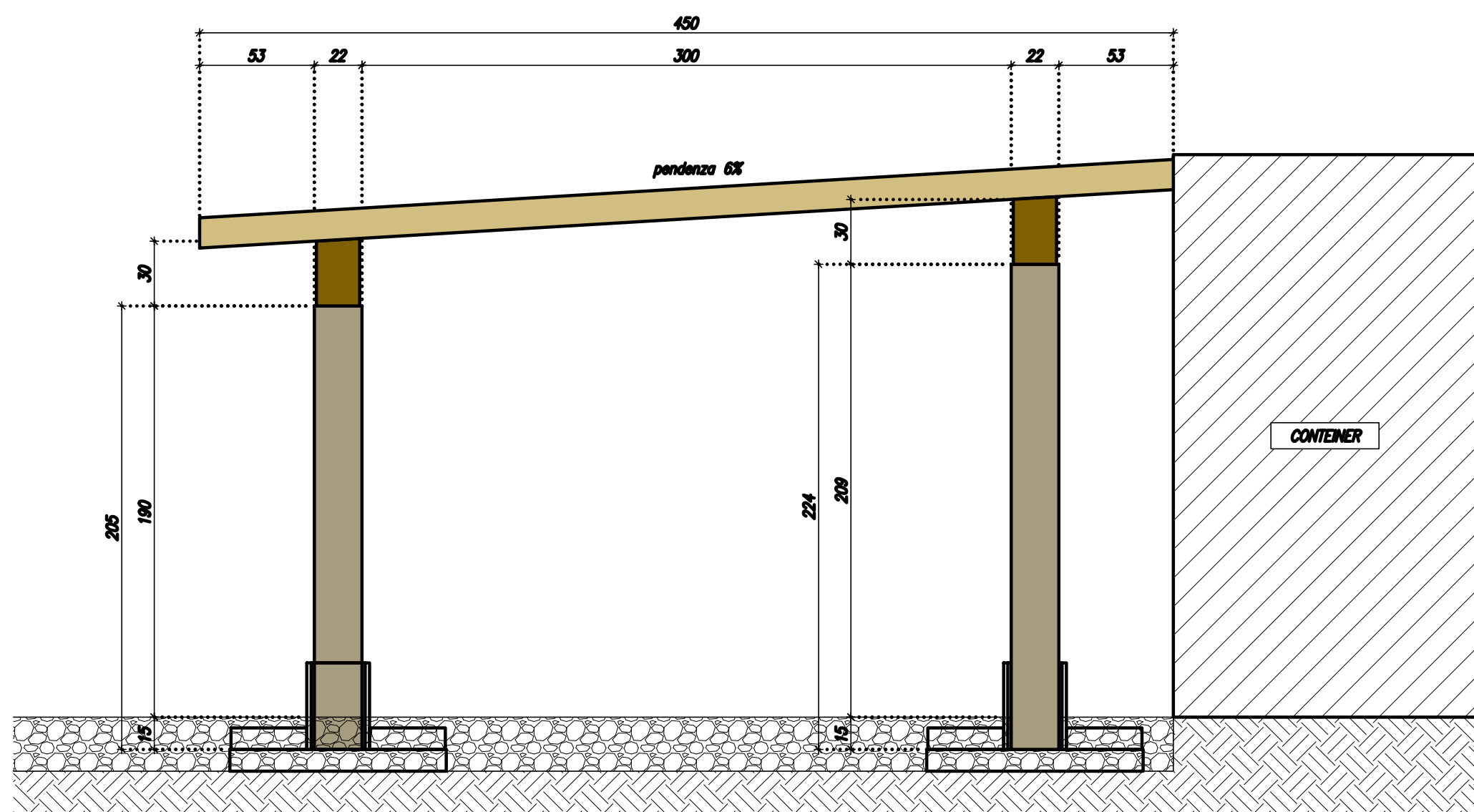
FONDAZIONI
Scala 1:50



COPERTURA
Scala 1:50



SEZIONE GENERALE
scala 1:25



PROVINCIA DI BRESCIA
Comune di Flero

PROGETTO DI FATTIBILITA' TECNICO ECONOMICA DELLE OPERE PER LA REALIZZAZIONE DI UN'AREA, DI PROPRIETA' DEL COMUNE DI FLERO IDENTIFICATA AL CATASTO TERRENI AL FG. 1 PLLA 786, PER SVOLGERE ATTIVITA' DI PROTEZIONE CIVILE	DISEGNO N. 03
	DATA AGOSTO 2022
DESCRIZIONE DEL DISEGNO : IPOTESI TETTOIA RICOVERO MEZZI Via XX Settembre	SCALA VARIE
COMMITTENTE : COMUNE DI FLERO P.zza IV Novembre, nr. 4 _ 25020 Flero (BS)	REV. 00

Area della Programmazione e Gestione del Territorio
P.zza IV Novembre, nr. 4 _ 25020 Flero (BS)