

Comune di: **FLERO**

Provincia di: **BRESCIA**

Intervento: **PIANO ATTUATIVO “ITALOVO”**

DOCUMENTAZIONE FOTOGRAFICA

Committente: **Zampedrini Leocadia**
Via Quinzano n. 34
25030 Castel Mella
c.f. ZMPLCD55P41C208E

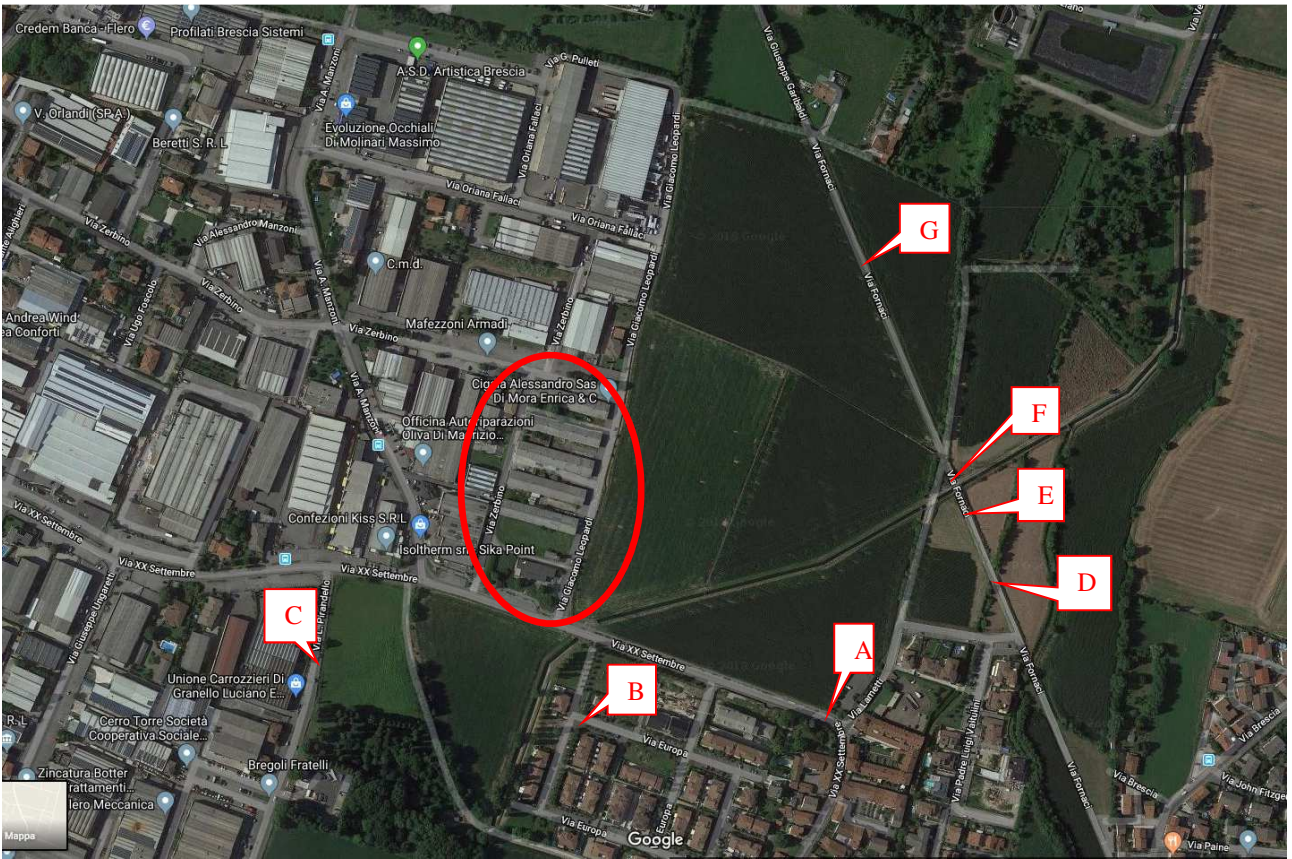
Lavoro: 960 PA

Progettista: Ing. Cesare Zampedrini

Brescia li, 21/03/2018


Il Tecnico

.....




ORTOFOTO

IMMAGINI AREA ESTESA



A. da via XX Settembre scatto fotografico in direzione ovest



B. da via Europa scatto fotografico in direzione nord



C. da via Pirandello scatto fotografico in direzione nord-est



D. da via Lametti scatto fotografico in direzione ovest



E. da via Fornaci scatto fotografico in direzione ovest



F. da via Fornaci scatto fotografico in direzione sud-ovest – canale scolmatore



G. Proseguendo su via Fornaci scatto fotografico in direzione sud-ovest

IMMAGINI DELL'AREA D'INTERVENTO

Vedi posizioni scatti in TAV. 3



1. da via XX Settembre angolo sud-est del lotto d'intervento scatto fotografico in direzione nord



4. da via XX Settembre angolo sud-ovest del lotto d'intervento scatto fotografico in direzione est



5. da via XX Settembre angolo sud-ovest del lotto d'intervento scatto fotografico in direzione nord



6. da via Leopardi lato est del lotto d'intervento scatto fotografico in direzione nord



7. da via Leopardi lato est del lotto d'intervento scatto fotografico in direzione nord




8. da via Leopardi lato est del lotto d'intervento scatto fotografico in direzione nord-ovest



9. angolo nord-est del lotto d'intervento scatto fotografico in direzione sud-ovest, tra via Leopardi e via Zerbino



10. angolo nord-ovest del lotto d'intervento scatto fotografico in direzione sud-est, da via Zerbino



11. da via XX Settembre lato sud del lotto d'intervento scatto fotografico in direzione nord