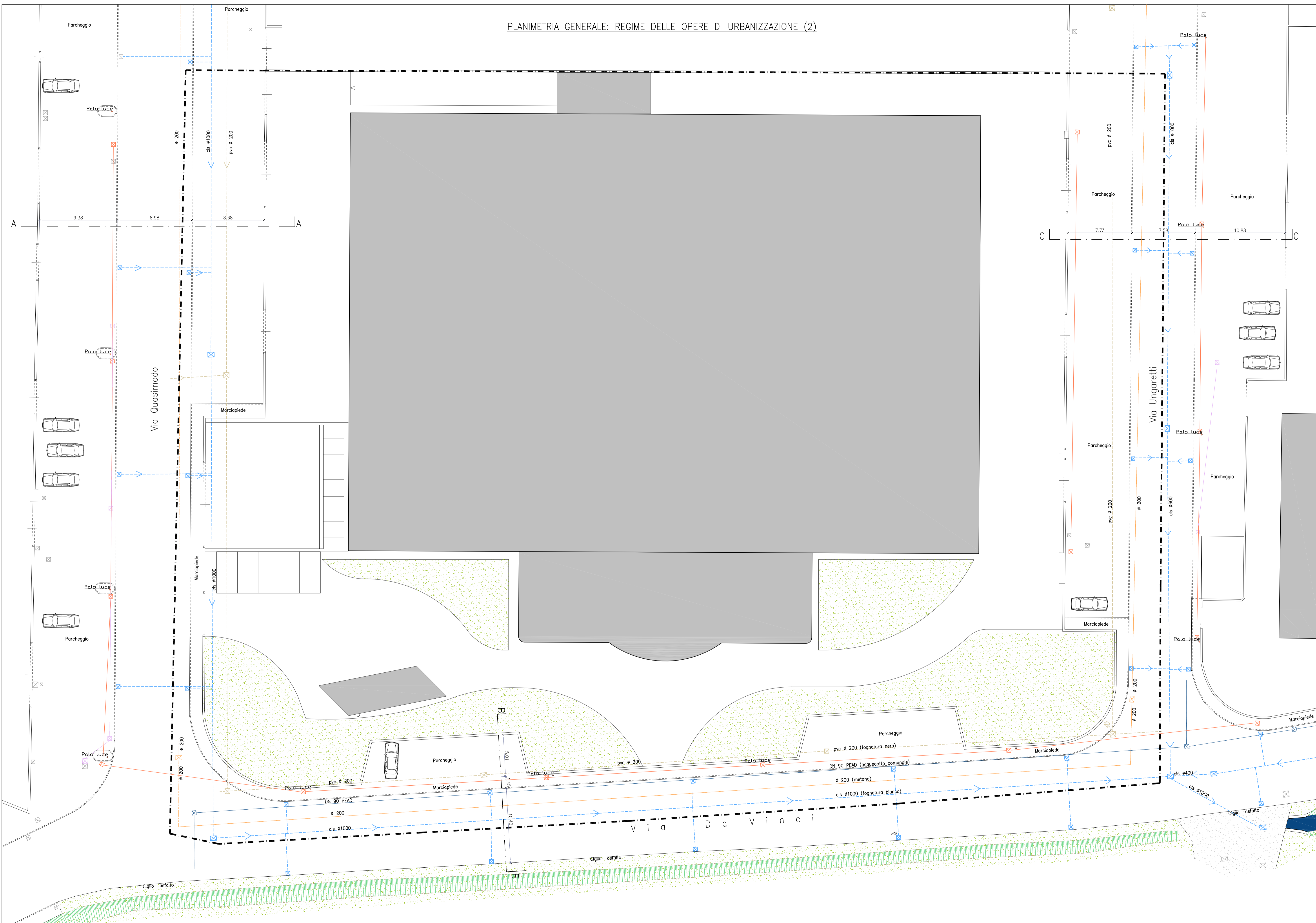
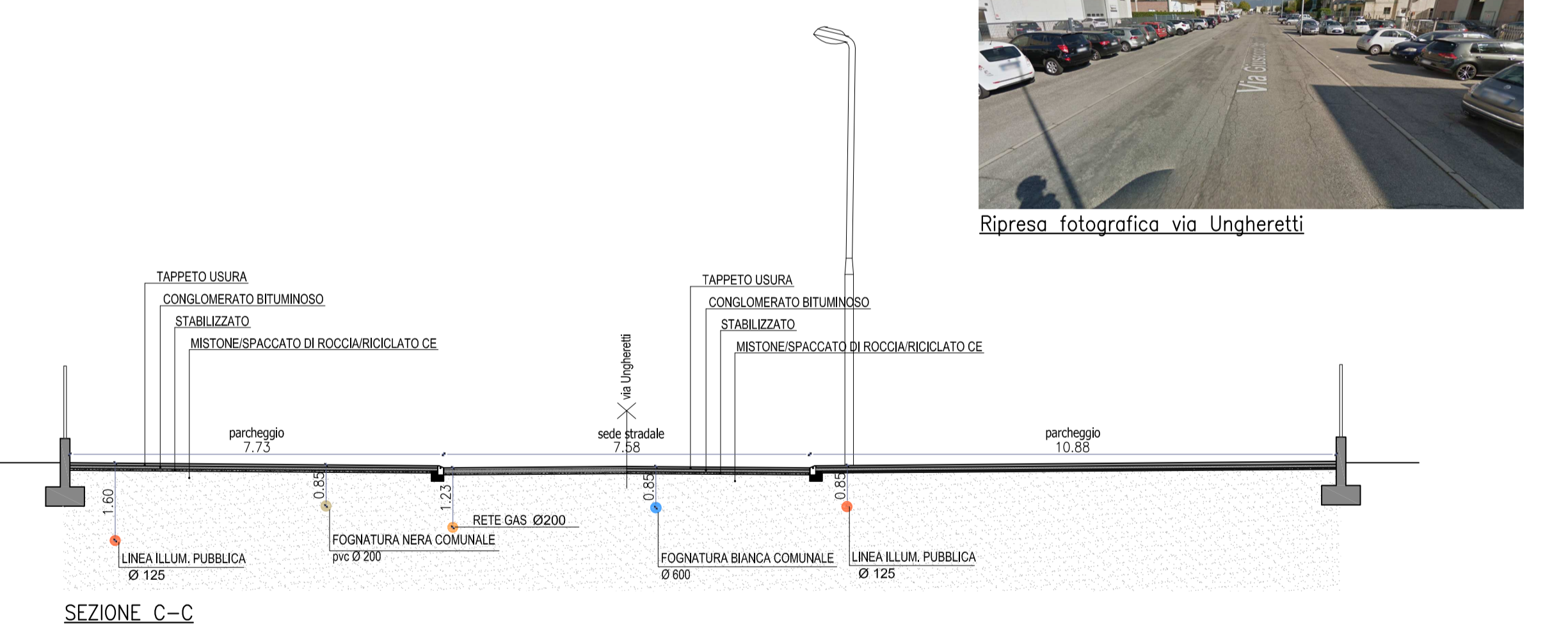
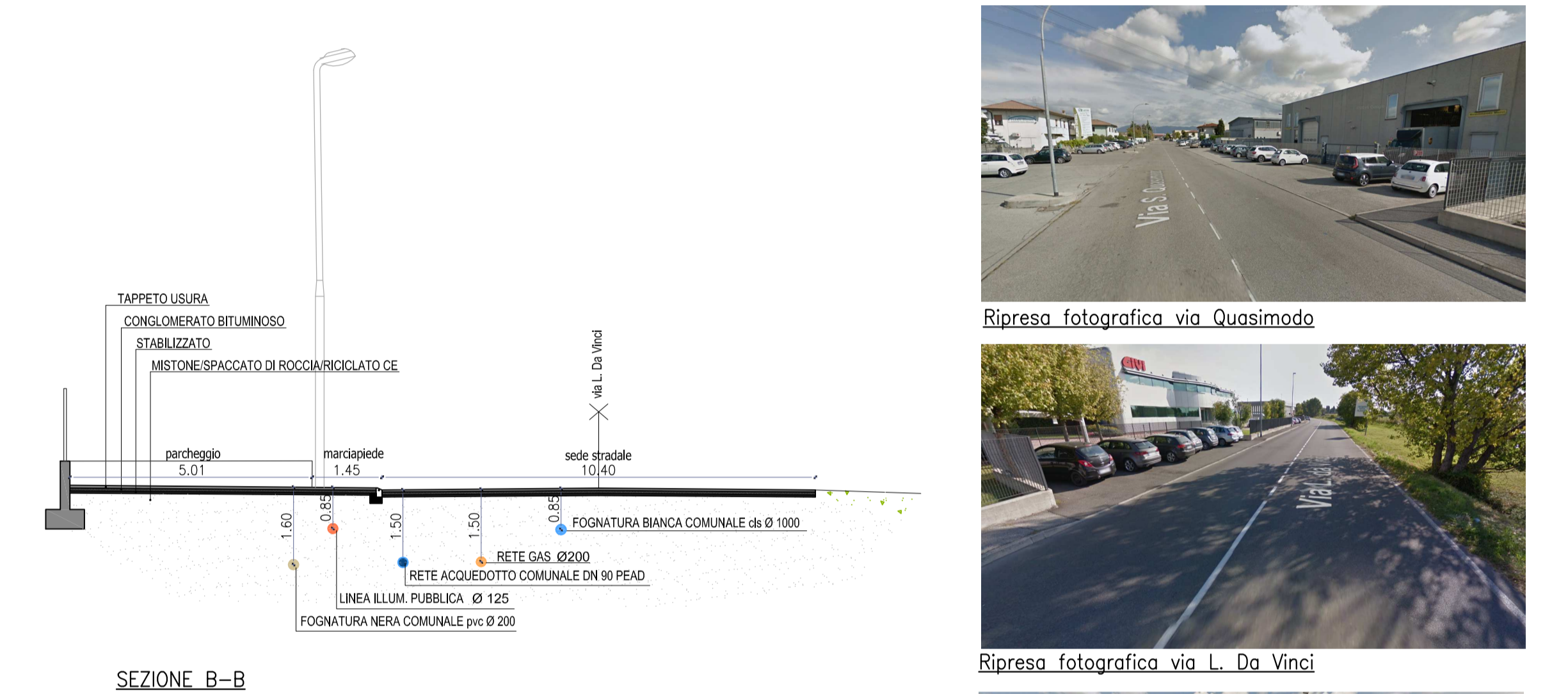
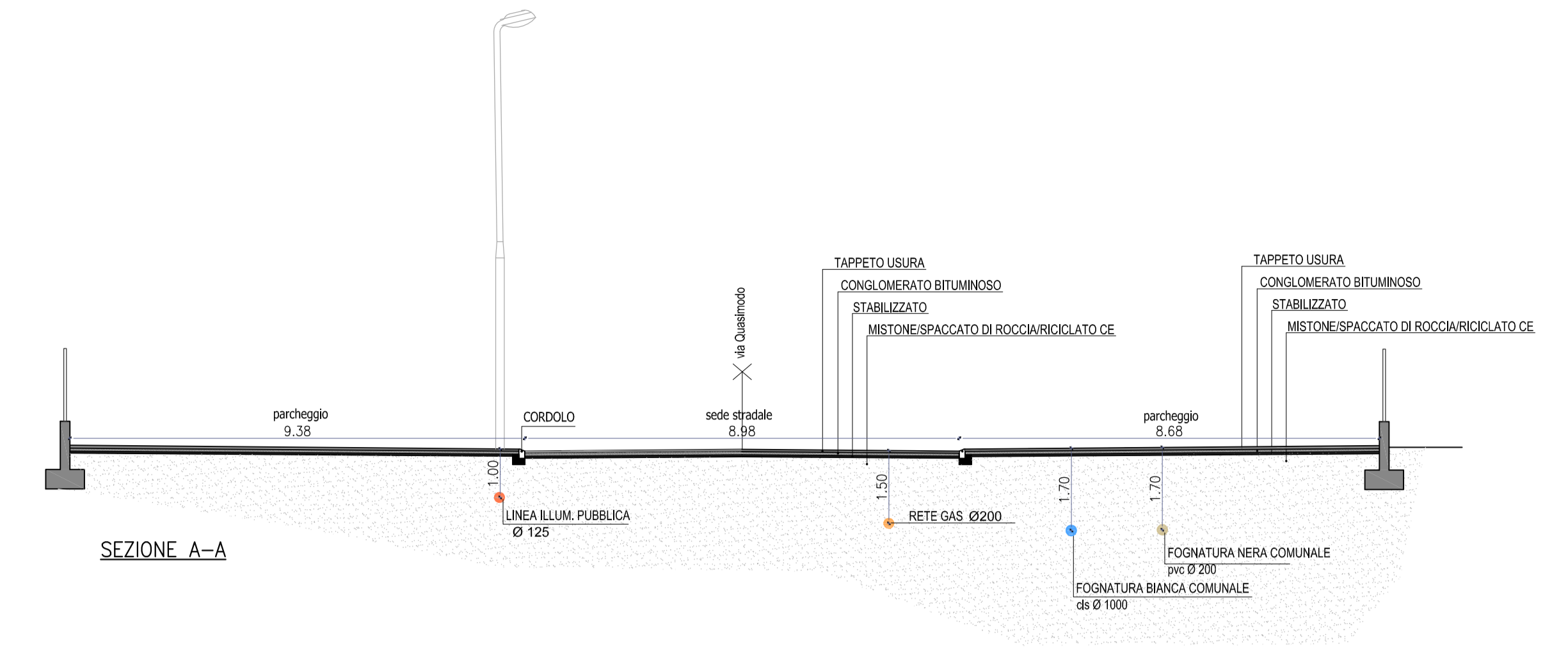


PLANIMETRIA GENERALE: REGIME DELLE OPERE DI URBANIZZAZIONE (2)



- LEGENDA**
- PALO ILLUMINAZIONE
 - ILLUMINAZIONE PUBBLICA Ø 125
 - LINEA MT 15000 VOLT
 - CADITOIA
 - FOGNATURA BIANCA COMUNALE Ø 600
 - FOGNATURA NERA COMUNALE Ø 250
 - RETE GAS Ø 200
 - PERIMETRO DEL COMPARTO OGGETTO DI PIANO PARTICOLAREGGIATO
 - RETE ACQUEDOTTO COMUNALE DN 90 PEAD



Ripresa fotografica via Quasimodo



Ripresa fotografica via L. Da Vinci



Ripresa fotografica via Ungaretti

ARCHINGEO
 ARCHITETTURA - INGEGNERIA - ECONOMICA - DESIGN
 ING. RUGGERO FRUSCA
 VIA VITTORIO EMANUELE II N°52/BI - 25020 FLERO (BS) TEL. & FAX 030 2761205
 e-mail: ruggero.frusca@ingegneri.bs.it p.iva. 0344670170 - C.F.: FRG RGR 70565 B157A

COMMITTENTE: **G.H.V IMMOBILIARE S.R.L.**

PROGETTO: **ATTUAZIONE STRALCIO PIANO PARTICOLAREGGIATO P.P.2
 COMPLESSI PRODUTTIVI IN FLERO, VIA UNGARETTI N° 48**

OGGETTO: **RILIEVO OPERE DI URBANIZZAZIONE ESISTENTI**

IL COMMITTENTE: _____ I PROGETTISTI: **ING. R. FRUSCA** TAVOLA N°

SCALA: **1:200**

REF. TAV. _____ DATA: **GENNAIO 2019** DISegnATO

IL PRESENTE DISEGNO NON PUÒ ESSERE COPIATO, RIPRODOTTO O COMUNICATO A TERZI SENZA L'AUTORIZZAZIONE DELLA SCRIVENTE